



Compte rendu de la journée du 10 juin 2017 ETANG BLEU par le Pla de Ressec (parking) Col de Couillate + Pic de Peyroutet (2165m)

Altitude de départ / altitude d'arrivée : 1022m/2165m.

Dénivelé : 1100m – 13 km

Carte : n°2047 ET

Accès routier : FM => Tarascon / Ariège + La Freyte (Rabat les 3 seigneurs)

Initiateur : Laurence

Participants : Michel L et Anne

Normalement nous devions faire le Montceint par Aulus les Bains mais la route entre Aulus et le col Agnès était impraticable suite à un éboulis dont j'ai pris connaissance la veille au soir.

Changement donc de programme de dernière minute.

Le matin du départ, 7 heures de Frouzins, le plan B pouvait être soit l'étang sourd soit les étangs de Bassiès, mais tout le monde les connaissait.

En arrivant près de Tarascon, j'ai proposé alors l'Etang bleu au départ de la Freyte.



L'idée fut retenue et à 8h45 nous commençons notre randonnée.

10mn après le parking il nous faut traverser le ruisseau et suivre pendant 15mn un chemin forestier.


Ensuite, un panneau indiquera la direction de l'étang bleu. Aucune difficulté.

Déjà la chaleur se fait sentir et la montée se fera à l'ombre dans une agréable forêt.

A la sortie de cette forêt (1600m) un tapis de rhododendrons nous ravit les yeux.



Arrivés au niveau de l'étang (1800m), il est 10h45 et, malgré la chaleur de plus en plus forte, nous décidons de continuer jusqu'au col de Couillate (1961m)



A 11h30, notre objectif atteint, un superbe paysage nous attend.



A l'unanimité, nous prenons la décision de nous diriger, direction Nord-Ouest, vers le pic de Peyroutet. Sans difficulté, en suivant les crêtes, nous nous arrêtons à 2126 m d'altitude à 12h30.

Après notre repas, où nous partageons apéro, chocolat et biscuit, nous redescendons à 13h30.

La chaleur est vraiment très impressionnante pour la saison et le vent ne souffle absolument pas.

Nous reprenons le chemin identique jusqu'aux étangs (4 petits étangs). Là, après le dernier étang, nous prenons la direction, nord-ouest, où se trouve le cirque d'Embans que nous longerons et qui nous permettra d'effectuer une belle boucle sur les 600 derniers mètres de dénivelés.





Nous traverserons le ruisseau qui nous amène sur une belle clairière où se trouve la cabane d'Embanels (1180m).

Puis, nous emprunterons le chemin, bien large, pour atteindre le parking à 16h45.

Après avoir apprécié une bonne boisson fraîche, nous sommes arrivés à Frouzins à 19h.

Merci à Michel et à Anne pour cette belle sortie !

