

GR 20 Haute Corse – 27 juin au 11 juillet 2013

ETAPE 6 : Mercredi 3 juillet 2013 :

Refuge Tighjettu au refuge Ciottulu di mori avec l'ascension de la PAGLIA ORBA et la contemplation du TAFUNATU

PARTICIPANTS : Sylvie, Florence, Laury, Elie, Sébastien, Christian, Chris, Guy, Florence, Stéphane, Martine, Michel

DEPART : refuge de TIGHJETTU (commune d'ALBERTACCE) - 1683 m

ARRIVEE 1: refuge Ciottulu di Mori - 1991m

ARRIVEE 2 : la PAGLIA D'ORBA – 2525m

DENIVELE : 1246m (ascension de la Paglia Orba depuis le refuge : 630m)

HEURE DE DEPART : 5h30


TEMPS DE MARCHE TOTAL : 8h17

DISTANCE PARCOURUE : 11 km

CONDITIONS METEOROLOGIQUES : beau temps ; quelques gouttes de pluie en fin de journée

Nous nous réveillons à 4h30 pour partir à 5h30 à la conquête de la PLAGLIA ORBA, Reine des montagnes corses et du TAFUNATU !!!

La journée commence par une lente descente dans la vallée en rive droite puis rive gauche du rai Stranciacone jusqu'à la bergerie de Ballone (1440m). Nous poursuivons la descente dans la forêt de pins lariccias. Au point côté 1384m, nous traversons le rai de Paglia Orba où nous pouvons contempler au dessus de la cascade en fond la Paglia Orba, notre objectif de la journée. A la sortie de la forêt, environ 2 heures après le départ, nous faisons une pause sous un beau pin très vieux.




Après la pause, le sentier devient plus raide et serpente à travers des rochers de granite avec une bonne adhérence et des anthyllides (fleurs jaunes) en rive gauche du Foggiale.

A 9 heures, nous arrivons à 1962m à la bocca di FOGGIALE où il y a la présence d'un névé lié à une accumulation de neige. Nous poursuivons sur le sentier en direction du refuge que nous avons en vue. Nous traversons les aulnes odorants et pouvons apercevoir le « chien couché », le Tafunatu et la Paglia Orba. Nous arrivons enfin au refuge Ciottulu di Mori à 1991m à 9h20.




Nous allégeons nos sacs pour l'ascension de la Paglia Orba et reprenons des forces. 3 d'entre nous restent au refuge.

Le reste du groupe part en direction du col des maures (2155m) sur un large sentier. A 20 minutes, nous bifurquons plein est et suivons les cairns. Soudain, nous apercevons le trou du diable autrement dit le TAFUNATU tant attendu par Christian. Nous contemplons cette originalité de la nature, un tour de 50 m de marge sur 10 m de haut, qui nous laisse apercevoir la mer à travers la roche trouée. Nous cherchons notre chemin à travers les éboulis et les cairns qui nous amènent dans une grotte où nous avons du mal à nous faufiler. L'étroitesse du passage nous oblige à ôter nos sacs. S'ensuit une succession de cheminées constituées de roches en conglomérats roses.



Au bout d'une heure d'effort, de pas d'escalade, de passages en crêtes et de vires nous progressons en montant sur l'antécime, redescendons un peu pour remonter et atteindre finalement le sommet le plus beau d'après les corses : la PAGLIA D'ORBA.



Nous contemplons le monte Cinto où nous étions la veille, le lac d'Albertacce, le col de Verghio (prochaine étape), la mer, les calanches de Piana, Porto et Ajaccio : un belvédère émerveillant. C'est un moment plein d'émotions, un coup de cœur de ce séjour !!!

Nous mangeons au sommet et prenons un peu de temps pour une petite sieste en ce lieu apaisant.

Nous décidons de faire une boucle et redescendons plein sud. Nous prenons des passages en desescaladant jusqu'à une cheminées équipées de 2 cordes d'environ 15 mètres. Par sécurité, nous décidons de sécuriser la descente en installant une descente en moulinette. Nous descendons 1 par 1 équipés auparavant de nos baudriers de fortune. Nous desescaladons quelques rochers et terminons la randonnée sous quelques gouttes de pluie en suivant toujours les cairns qui nous ramènent au refuge à travers les éboulis où nous attend un délicieux repas !!



Note moyenne du refuge : 13/25 avec un 5/5 sur le cadre et 4/5 pour le repas !!!